

L'éditorial de la Présidente

La pause estivale s'achève et j'espère qu'elle vous a permis de vous ressourcer.

Merci aux présidents, dirigeants de club, membres des commissions, bénévoles pour le travail effectué sur le terrain pour « faire vivre » les 38 clubs. Il permet le développement en milieu rural ou urbain de l'activité randonnée. Que ce soit une passion, une activité physique, un sport, un loisir, la randonnée propose un large panel de randonnées et pratiques que vous pouvez retrouver au sein d'un club.

Le cursus de formation a été modifié, il semble bien accepté par les stagiaires et les formateurs.

La Mutuelle des Sportifs a été l'assureur fédéral pendant 4 ans, le nouveau contrat pour une durée équivalente est confié, dès le 1er septembre, à Groupama.

Un constat : peu de randonneurs à « Randos en Vienne » et aux « randos d'été », elles ne semblent pas vous enthousiasmer !! Randos en Vienne se déroulera sur une journée l'an prochain alors faites nous des propositions pour que ce soit une réussite.

Belles randonnées pour cette saison.

Annie HEBRAS

Concernant le tarif de la licence

AUGMENTATION DE LA LICENCE D'1 € PAR AN SUR 4 ANS

L'Assemblée Générale Fédérale 2018 a voté l'augmentation de la licence associative de 4 € sur la période de l'olympiade (saisons 2017-2018 à 2020-2021) à raison de 1 € par saison.

En assemblée générale, les représentants des clubs ont voté contre cette hausse de 1€ pour l'année 2019/2020.

La mission du comité est, entre autres, de soutenir les associations, c'est pourquoi les membres du comité directeur ont décidé à l'unanimité de verser 1€/licencié au vu des statistiques du 31 juillet 2019. Un chèque a été adressé à chaque président de club.

Marcher avec les écrivains

Notre plus longue étape fut celle d'aujourd'hui ; elle a pris onze heures. Elle nous a montré le plateau de Nan – entamé hier – et dont l'altitude est de 200 mètres. Commencée parmi les champs très fertiles bordant le Nam Sa, elle s'est continuée sur la rive droite du fleuve, dont les eaux paisibles coulent sans obstacles devant les hameaux qui comme un faubourg se rattachent à Nan où nous arrivons à la chute du jour.

En opposition avec le vert tendre d'un gazon tout frais croissant sur un sol récemment laissé par l'eau de la crue, le soleil pourpre donne un ton plus rouge à l'enceinte de briques de la curieuse ville dont les aréquiers, de leurs hauts panaches, dépassent çà et là les créneaux étroits.

En face de la porte qu'un clocheton grandit, le guide nous arrête près d'un groupe de cases pour les voyageurs.....

Auguste PAVIE
« Passage du Mékong au Tonkin (1887-1888) »
Editions Transboréal 2006



Cheminance et Grand Poitiers font bon ménage



<https://www.cheminance86.fr/>

Réflexion collective d'un groupe de randonneurs au pays de Pénélope et des Philosophes Grecs, au printemps 2018

Comme chaque année depuis 4 ans, l'association de randonnée pédestre Cheminance de Poitiers, a organisé, avec un nombre croissant de participants, une rando « écolo » en partenariat avec le service de nettoyage et de propreté du Grand Poitiers..



Le 15 mai 2019 : la collecte de Cheminance en partenariat avec Grand Poitiers.

La randonnée du 15 mai, était assez courte car consacrée à l'environnement et chaque randonneur, équipé de gants, pinces et sacs poubelles fournis par le service municipal, a ramassé tous les déchets qui jonchaient le parcours.

Ce moment de sensibilisation et d'incitation à une attitude plus responsable envers l'environnement est toujours assez joyeux et trouve un écho très favorable auprès des amateurs de nature propre que sont les randonneurs.

Rendez-vous est pris pour 2020 avec les mêmes partenaires.

Plus de 30 Randonneurs de Cheminance en quête de propreté.



Relais pour la Vie



La Ligue Contre le Cancer a organisé à Fontaine le Comte, et pour la 1^{ère} fois dans la Vienne, les 22 et 23 juin une manifestation sportive dont l'objectif était de récolter des fonds pour l'aide à l'accompagnement des personnes malades : « Relais pour la Vie » (24h de marche & course), solidaire, avec de nombreuses animations. Les 29 équipes inscrites devaient effectuer le maximum de km en marchant, ou courant sur le circuit de 1km240.

Un circuit de 3km, balisé par le club de Fontaine le Comte, était proposé. Il n'était pas comptabilisé, dommage.

Le Comité a constitué une équipe de 4 personnes complétée par une élue de la Ligue, randonneuse. Des randonneurs de l'Inter-Cas sont venus nous rejoindre dimanche matin ainsi que deux autres personnes. Ensemble, ou chacun notre tour, porteur du bracelet, nous avons parcouru 84 km et nous avons été classés 12^{ème}, presque derrière les coureurs qui totalisaient un nombre de km plus important. Merci à Nicole qui a effectué bien plus que 10 000 pas, jusque tard dans la soirée.

D'autres clubs ont également présenté 1 équipe: Au Détour du Chemin, les Baladins de Saint Benoit et les Compagnons Baladeurs.

Ambiance festive, de la musique, des chorales, de la danse, des activités sportives etc... une météo parfaite, des food-trucks pour la restauration. Des temps forts: l'ouverture et la fermeture de ce relais en musique avec tous les participants réunis sur le petit circuit, le feu d'artifice et la cérémonie des lumières samedi soir: magnifique spectacle accompagné de témoignages très touchants.

24 heures intenses et solidaires.

Monique BARREAU

Vous avez dit C N S G R ?

Historique de la FFRandonnée 1/3

(suite des précédents numéros 59-60)



	GR®	GR® de pays	PR
Continuité de sentier			
Changement de direction			
Mauvaise direction			


Votre Comité Départemental de la Vienne

Voici l'historique de ses créations et de ses éditions d'itinéraires PR, GR® et GR® de Pays.



Itinéraires PR

Les premiers « **Sentiers de petites randonnées dans la Vienne** » ont été édités sous forme de fiches individuelles regroupées dans une pochette composée de 11 fiches + 5 fiches thématiques – le département de la Vienne – les plantes – l'art roman – les champignons – les oiseaux. Au total 3 éditions : **1983 – 1984 - 1986**



Itinéraires PR

Ces sentiers de petites randonnées ont été regroupés dans un premier topo guide « **Balades autour de Poitiers** » édité en **1990**.

Edition qui deviendra par la suite en partenariat avec la Communauté d'Agglomération de Poitiers puis de Grand Poitiers un Topo-guide® « **Poitiers et ses environs... à pied® et VTT** » 1ère édition avec 19 randonnées édité en **2004**, 2ème édition avec 23 randonnées en **2007** et dernière 3ème édition avec 24 randonnées en **2012**.



Itinéraires PR

Création d'un deuxième topo guide de sentiers de petites randonnées « **Au seuil du Poitou** » édité en **1991**, avec de nombreuses rééditions.

Edition qui deviendra en **2008** en partenariat avec le Comité du Tourisme de la Vienne un Topo-guide® « **La Vienne... à pied®** » avec 36 randonnées. Ce guide va d'ailleurs faire l'objet d'une nouvelle réédition.



Vous avez dit C N S G R ?

Historique de la FFRandonnée 2/3

(suite des précédents numéros 59-60)

Itinéraires GR® de Pays



Le GR® de Pays « **Tour de la VIENNE LIMOUSINE** » édité en **1990**.
Une boucle de **88 km** passant par Montmorillon – Lussac Les Châteaux – L'île Jourdain – Adriers – Saint Rémy en Montmorillon – Saulgé – Montmorillon

3 tomes du Circuit des trois Batailles de Poitiers



Le GR® de Pays « **1356 NOUAILLE MAUPERTUIS** » édité en **1988**.
Une boucle de **66 km** passant par Poitiers – Saint-Benoit – Ligugé – Iteuil – Smarves – Nouaillé-Maupertuis – Savigny-l'Evescault – Saint-Julien-l'Ars – Sèvres-Anxaumont – Poitiers.



Le GR® de Pays « **507 VOUILLE LA BATAILLE circuit des trois vallées** » édité en **1989**.
Une boucle de **112 km** avec une liaison de Béruges à Poitiers de 14 km passant par Vouillé – Quinçay – Béruges – Montreuil-Bonnin – La-Chapelle-Montreuil – Benassay – Lavauseau – Latillé – Chalandray – Ayron – Chiré-en-Montreuil – Vouillé.



Le GR® de Pays « **732 MOUSSAIS LA BATAILLE** » édité en **1992**.
Une boucle de **79 km** passant par Poitiers – La-Chapelle-Moulière – Montgamé – le site du Vieux Poitiers – Beaumont – Saint-Léger-la-Pallu – Jaunay-Clan – Martigny – Chardonchamp – Poitiers.

Vous avez dit C N S G R ?

Historique de la FFRandonnée 3/3

(suite des précédents numéros 59-60)


Itinéraires GR®



Le tronçon départemental du GR® 48 de 152 km d'Availles-Limousine à La-Roche-Posay non édité mais décrit dans un document.




Le tronçon départemental du GR® 364 de 138 km de Sanxay à La-Roche-Posay, non édité mais décrit dans un document interne par Michel CHARIER.



Le GR® 364 « de Vivonne à Olonne sur mer » de 355 km avec une liaison de Poitiers à Vivonne de 32 km (non éditée).

Dans le cadre de la redynamisation de nos GR par la FFRANDONNEE, il deviendra « Du Poitou à l'océan ». Il sera transcrit en version numérique et fera l'objet d'une mise en ligne sur « mongr.fr » site de la FFRANDONNEE en répertoriant les hébergements existants, afin qu'il soit parcouru en tant que GR et d'en faciliter l'itinérance.

Autres Itinéraires



Ce « Guide des randonnées –Equestres-Pédestres-et VTT » édité en 1994, réalisé par M. SOUCHAUD géographe sous la responsabilité du Comité Départemental de la Randonnée Pédestre de la Vienne a été le premier recensement de tous les sentiers et chemins publics du département de la Vienne. C'est le point de départ du P D I P R : Plan Départemental des Itinéraires de Promenades et de Randonnées. Ce P D I P R a d'ailleurs fait l'objet de plusieurs mises à jour.

Que de réunions pour les commissions Sentiers et Editions pour réaliser tout ce travail, que de kilomètres de sentiers reconnus balisés et entretenus par les différentes équipes de baliseurs qui œuvrent chaque jour pour notre plus grand plaisir afin que nous puissions randonner en toute sécurité.

Bravo encore à toutes ces personnes qui ont œuvré et qui œuvrent encore dans l'ombre, venez donc renforcer ces différentes équipes sur le terrain, nous avons besoin de tous, devenez baliseurs.

Un baliseur parmi tant d'autres

Jean Charles

Formation

Liste des stages de formation proposés en Vienne.

- Stage « **Pratiquer la marche nordique** » le 21 septembre 2019 à Smarves (Bois de St Pierre) ouvert à tous les licenciés FFRandonnée (61 euros).
- Stage "**Pratiquer le GPS: initiation à l' utilisation**": 19 octobre 2019 à Vouneuil-sous-Biard (Creps de Boivre) ouvert à tous les licenciés FFRandonnée (61 euros).
- Stage « **Rando Santé®** » des 26 et 27 octobre 2019 à Vouneuil-sur-Vienne.
- Stage « **Pratiquer la randonnée - Initiation** » et stage « **Pratiquer la randonnée - Perfectionnement** » prévus au printemps 2020. Infos à venir.
- Stage « **Pratiquer le GPS perfectionnement** » prévu au printemps 2020. Infos à venir.

Toutes les informations et les inscriptions à retrouver sur le site fédéral formation.ffrandonnee.fr.

« Edith, en chemin vers son rêve »



Le 18 septembre 2019 est sorti en France un film intitulé « Edith, en chemin vers son rêve » réalisé par Simon Hunter. La FFRandonnée soutient ce film que le diffuseur Jupiter films a souhaité programmer à Poitiers. Une rencontre avec la Directrice du cinéma le Dietrich nous permet de diffuser ce film le **dimanche 15 décembre** à 16h ou 16h30. Le film sera suivi de témoignages ou d'échanges, des micros seront à disposition. La salle contient 138 places. Le Comité FFRandonnée de la Vienne prendra en charge la location pour permettre la gratuité pour les randonneurs licenciés.

Monique BARREAU

Calendrier



Samedi 12 octobre 2019 à Poitiers 14h place Leclerc : Marche Rose - pour dire OUI AU DEPISTAGE du cancer du sein.

Vendredi 18 octobre 2019 à Fontaine-le-Comte : Réunion des Présidents de clubs.

Dimanche 23 février 2020 à Saint-Julien-l'Ars : Assemblée Générale de votre Comité FFRandonnée Vienne.

Détails et toutes les autres dates sur le site <http://vienne.ffrandonnee.fr>